








Условные обозначения и линии :

-  - граница проезжей части
-  - стойка под знаки дорожные
-  - существующие здания и сооружения
-  - газон
-  - тротуар
-  - проектируемые дорожные знаки
-  - существующие дорожные знаки

				ПОДД.Э-Д-19-23-1/03/24-1					
Изм.	Лист	№ докум.	Подп.	Дата	Объект: Внутридворовая территория Адрес: Московская обл., г. Мытищи, 2-й Щелковский проезд, д.5, к3-к4	Литера	Масса	Масштаб	
									1:500
							Лист	Листов	
							ООО «Бизнес База»		
Утв.		Васин Ю.А.			Схема организации дорожного движения на период эксплуатации				

**Номенклатура – спецификация дорожных знаков по ГОСТ 52290-2004
на период эксплуатации**

№ п/п	Номер знака	Изображение знака	Наименование знака	Тип размер	Количество шт.
1	3.27		Остановка запрещена	II	10
2	8.2.2		Зона действия	II	2
3	8.2.2		Зона действия	II	1
4	8.3.2		Направление действия	II	1
5	8.24		Работает эвакуатор	II	10
Итого:					24
дорожных знаков -					

Стойки под дорожные знаки:
труба оцинкованная d=76 мм – 10 шт.
хомут оцинкованный d=76 мм – 48 шт.

Согласовано										
Взам. инв. №										
Подп. и дата										
Инв. № подл.										
	Разработал	Максимов					Номенклатура-спецификация дорожных знаков	Стадия	Лист	Листов
	Проверил									
	ГИП	Васин						ООО «Бизнес База»		
							ПОДД.Э-Д-19-23-1/03/24-1			